

Uso de Recursos Geográficos

Capacitación Censo de Población y Vivienda



Introducción

Esta presentación aborda el **uso y funcionalidad de los Mapas Análogos.**

Se destacará su importancia para la gestión, explicando su aplicación práctica en tareas específicas que requieren el uso de contenido geográfico.

Contenidos

- 01.** Características y Elementos de Mapas análogos
- 02.** Aplicabilidad de las Herramientas Geográficas



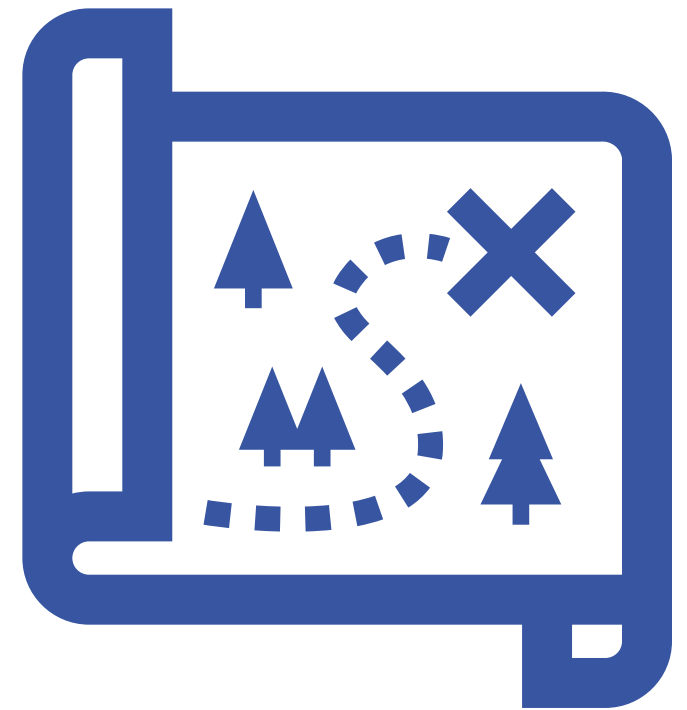
01.



Características y Elementos de Mapas Análogos

¿Qué son los Mapas Análogos?

- Son **mapas impresos y portables** en sus versiones de uso individual.
- Permiten **planificar, delimitar y ubicar geográficamente los territorios calle** y sus puntos calle, con la finalidad de tener una visión amplia de todo el territorio en distintas dimensiones.
- Facilitan el reconocimiento de las vías de comunicación o acceso para **establecer estrategias de levantamiento.**



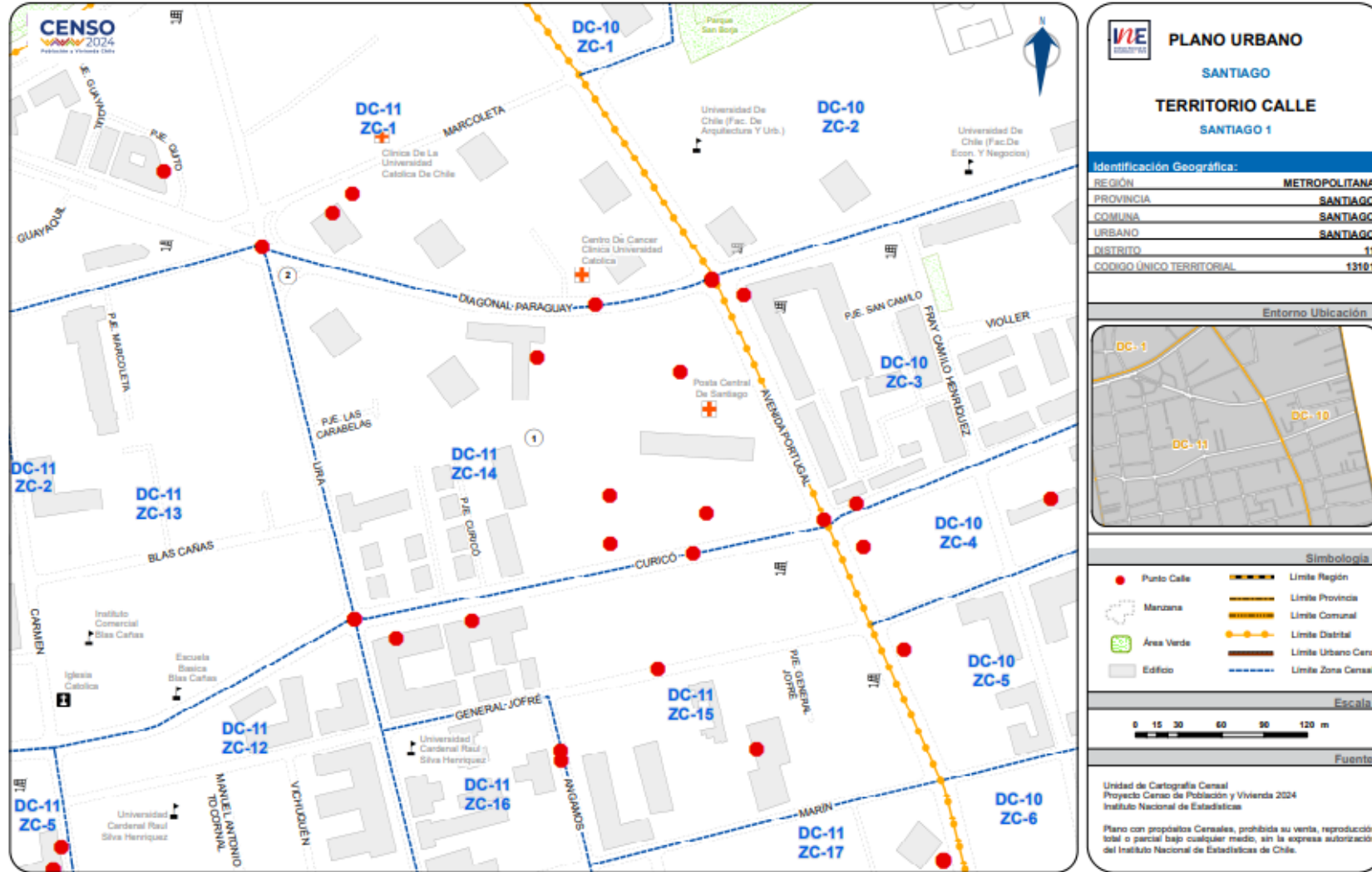
Características de los Mapas Análogos

- Se dispondrá de **Mapas Análogos a nivel de territorio calle**.
- Para efectos de formato de la cartografía censal, en general, **se han definido fondos blancos para permitir su uso como superficie de rayado**, donde el usuario u usuaria incorpore notas, apuntes y/o dibujos necesarios para la gestión y coordinación del levantamiento de información.



En la lámina siguiente se presenta una vista referencial de un mapa análogo.

Vista de Mapa Análogo para recolección calle



¿Qué elementos podemos identificar en el mapa?

Elementos del Mapa Análogo



Cuerpo del Mapa

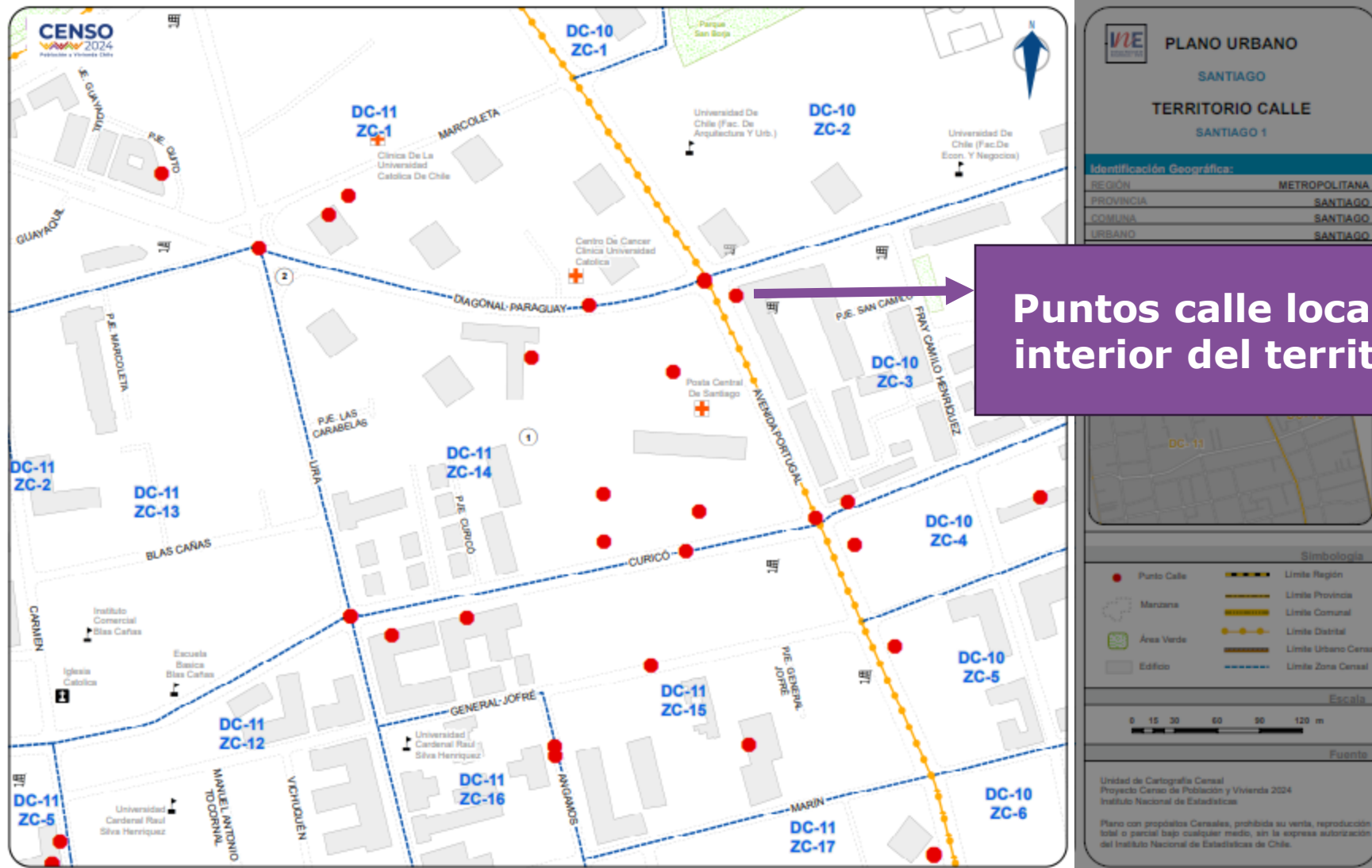
Viñeta

Elementos del Mapa Análogo

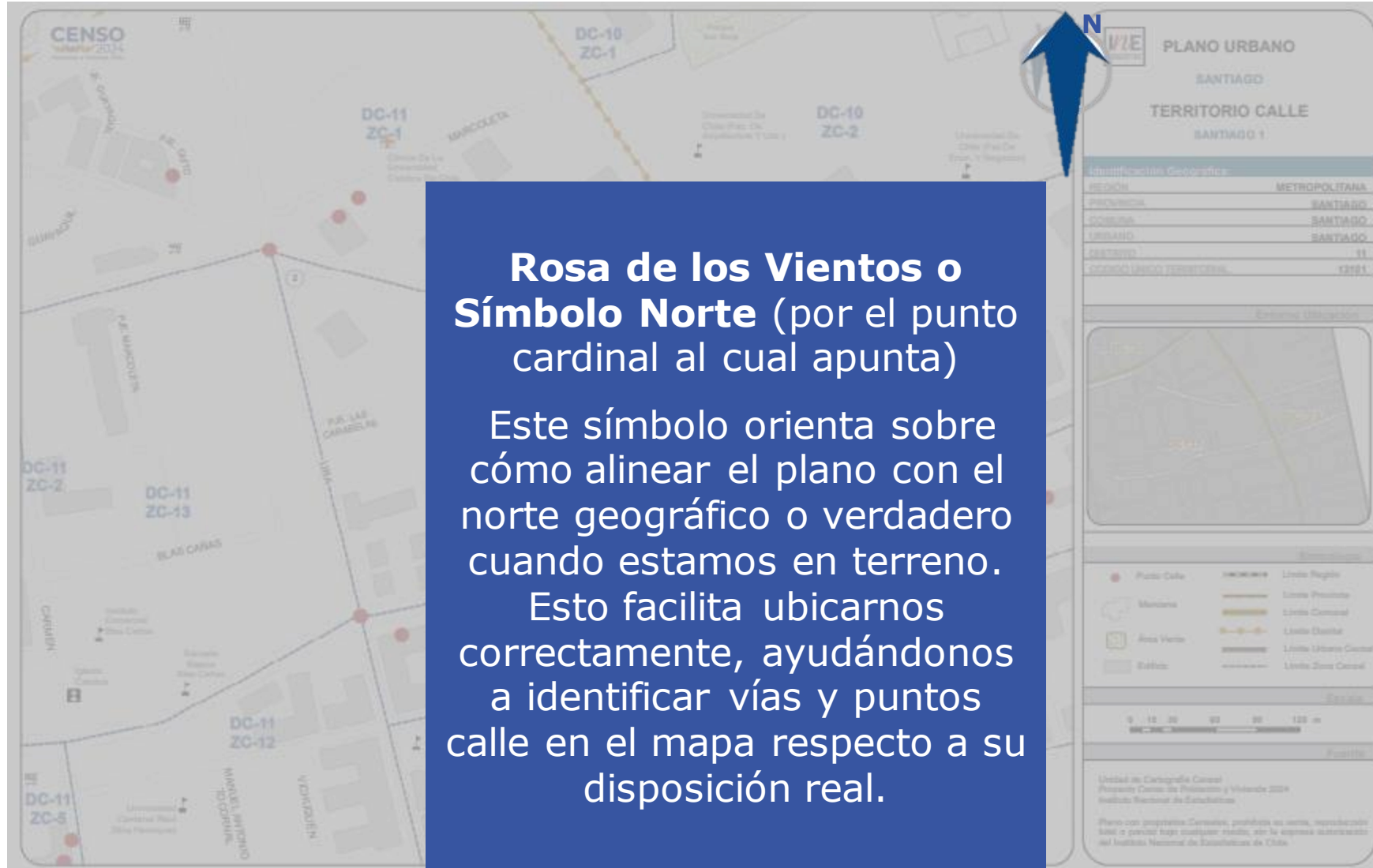


Cuerpo del Mapa:
 Esta sección, es la más extensa del mapa, muestra el territorio calle, DC, las vías y puntos calle a censar:

Elementos del Mapa Análogo



Elementos del Mapa Análogo



Elementos del Mapa Análogo



Viñeta:
 Esta sección del plano incluye un resumen con detalles clave presentes en el documento, como identificación geográfica, ubicación, simbología utilizada, escala y las fuentes de la información recopilada.

PLANO URBANO
SANTIAGO
TERRITORIO CALLE
SANTIAGO 1

Identificación Geográfica:

REGIÓN	METROPOLITANA
PROVINCIA	SANTIAGO
COMUNA	SANTIAGO
URBANO	SANTIAGO
DISTRITO	11
CODIGO ÚNICO TERRITORIAL	13101

Entorno Ubicación

Simbología

● Punto Calle	▬ Límite Región
○ Manzana	▬ Límite Provincia
■ Área Verde	▬ Límite Comunal
□ Edificio	▬ Límite Distrital
	▬ Límite Urbano Censal
	▬ Límite Zona Censal

Escala

0 15 30 60 90 120 m

Fuente

Unidad de Cartografía Censal
 Proyecto Censo de Población y Vivienda 2024
 Instituto Nacional de Estadísticas

Plano con propósitos Censales, prohibida su venta, reproducción total o parcial bajo cualquier medio, sin la expresa autorización del Instituto Nacional de Estadísticas de Chile.

Identificación Geográfica

Ubicación

Simbología

Escala



02.

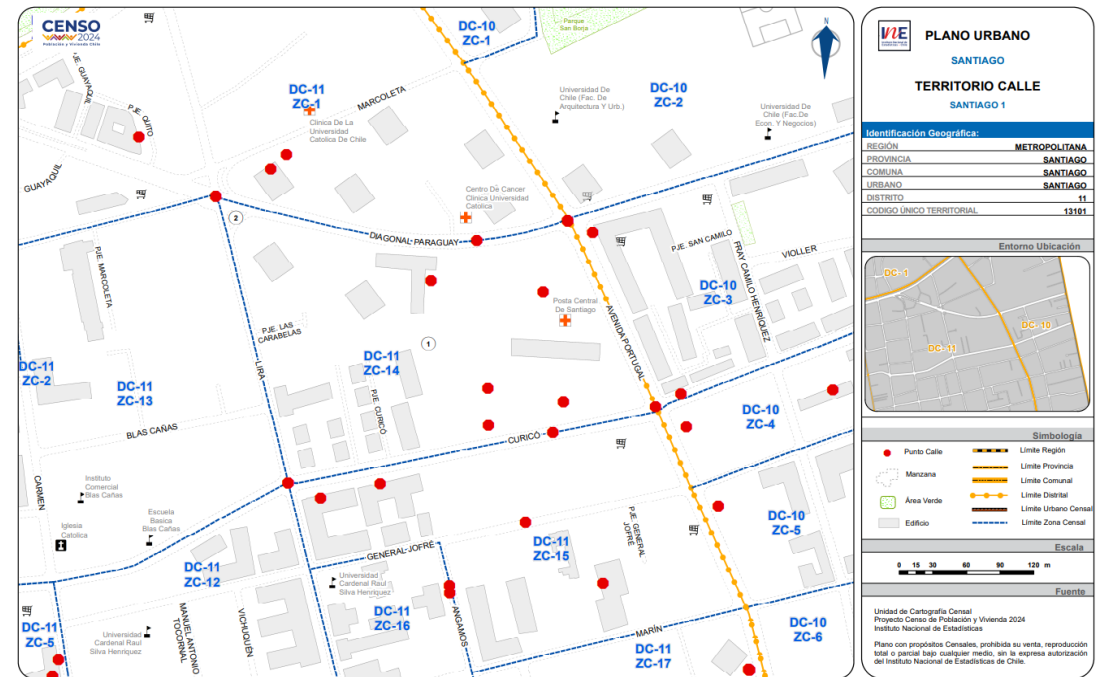


Aplicabilidad de las Herramientas Geográficas

¿Qué permite hacer los mapas?

- ✔ **Visualizar los límites geográficos y características del territorio calle asignado.**

- ✔ **Determinar el punto de inicio en cada uno de los territorios calle.**



Mapas y Reconocimiento Territorial

- ✓ **Permite planificar en el Local Censal el reconocimiento de terreno y la recolección,** definiendo rutas e identificando los puntos de inicio y término del recorrido.



Sigue estos pasos para una correcta recolección censal


1 **Censar** a todas las personas, puedan o no ser entrevistadas



2 Emitir tu **boleta** e **informe** en la fecha requerida



¿Alguna pregunta o comentario?



¡Muchas gracias!





CENSO
2024

www.censo.cl